



1 俣田・元名海岸方面の眺め  
View of the Hota and Motona Coasts

## 営業案内 Information

|                          |   |
|--------------------------|---|
| 営業時間<br>Hours            | 9:00~17:00(2月16日~11月15日)〈年中無休〉<br>9:00~16:00(11月16日~2月15日)<br>※但し荒天の場合、運転を休止することがあります。<br>※夏季は営業時間を延長します。<br>9:00 am~5:00 pm (Feb.16~Nov.15) (Open year round)<br>9:00 am~4:00 pm (Nov.16~Feb.15)<br>Operation may be suspended due to poor weather.<br>Hours extended in summer. |
| 定員<br>Rider capacity     | 41名(ガイド含む) 41 (Including guide)   |
| 運転所要時間<br>Trip time      | 約4分 Approx. 4 min.  |
| 運転間隔<br>Gondola interval | 5~15分間隔 5~15 min.   |
| 駐車場<br>Parking           | 無料(山麓駅) 乗用車200台 観光バス6台<br>Free (Sanroku Station) Space for 200 cars, 6 tour busses  |
| 売店<br>Shops              | 山麓駅、山頂駅、山頂展望食堂内の3カ所。<br>自動販売機多数あります。<br>3, at Sanroku Station, Sancho Station, and in the cafeteria at the top of the mountain.<br>Numerous vending machines also available.  |

## 料金表 Fare list / Yen

|             |                  | 消費税込<br>All fares include tax   |   |  |
|-------------|------------------|---|---|--|
|             |                  | 普通運賃<br>(大人 12才以上<br>小児 6才以上)<br>Regular fare<br>Adults 12 years and older;<br>children 6 years and older | 普通団体運賃<br>(25名以上、1才以上)<br>Regular group fare<br>Parties of 25 or more,<br>ages 1 year and older | 学生団体運賃<br>(25名以上)<br>Student group fare<br>Parties of 25 or more |
| 大人<br>Adult | 片道<br>One way    | 650円  | 590円  | 520円   |
|             | 往復<br>Round trip | 1200円   | 1080円   | 960円   |
| 小児<br>Child | 片道<br>One way    | 320円  | 290円  | 260円   |
|             | 往復<br>Round trip | 600円  | 540円  | 480円   |

※身体障害者、愛の手帳の特別割引制度がありますのでお問い合わせください。

Please contact us for information about special discounts for the physically disabled and Ai no Techo holders.

## アクセス Access



### 🚆 電車でお越しの場合

千葉駅からJR内房線乗車(約80分)、  
浜金谷駅下車、国道127号線を館山方  
向へ徒歩約8分

### 🚗 お車でお越しの場合

館山自動車道 富津金谷ICから国道  
127号線を館山方向へ約5分

### 🚢 カーフェリーでお越しの場合

東京湾フェリーで久里浜港~金谷港  
間約40分の船旅。金谷港から国道  
127号線を館山方面へ徒歩約12分

### 🚆 By train

Take the JR Uchibo Line from Chiba Station  
(approx. 80 min.) and get off at Hamakanaya  
Station, then walk approx. 8 min. towards  
Tateyama along National Route 127


### 🚗 By car

Take the Futtsu-Kanaya IC on the Tatemaya  
Expressway and drive approx. 5 min. towards  
Tateyama on National Route 127

### 🚢 By car ferry

Take the approx. 40 min. ferry route between  
Kurihama Port and Kanaya port on the  
Tokyo-Wan Ferry, then walk approx. 12 min.  
from Kanaya Port towards Tateyama on  
National Route 127

### ▼ご来場記念スタンプ Commemorative stamp



## 鋸山ロープウェイ株式会社 Nokogiriyama Ropeway Co., Ltd.

〒299-1861 千葉県富津市金谷 4052-1  
4052-1 Kanaya, Futtsu, Chiba 299-1861  
TEL: 0439-69-2314 FAX: 0439-29-7722  
[www.mt-nokogiri.co.jp/](http://www.mt-nokogiri.co.jp/)

### ▼Web search

鋸山ロープウェイ Nokogiriyama Ropeway 🔍

山頂駅ではFree Wi-Fiでのインターネット  
接続サービスを提供しています。  
Free Wi-Fi Internet access is provided at Sancho Station

# NOKOGIRIYAMA ROPEWAY

鋸山ロープウェー



動く展望台から  
南房総を眺め、名所を巡る。

Take in the scenery of Minami Boso from a moving  
observatory and visit famous locations!

Instagram



公式Instagramはこちら▶

大島  
Izu Oshima

三浦半島  
Miura Peninsula

富士山  
Mt. Fuji

丹沢山  
Mt. Tanzawa

横須賀方面  
Yokosuka


久里浜方面  
Kurihama

横浜方面  
Yokohama

富津岬  
Cape Futsu

1 山頂駅展望台からの眺め  
View from Sancho Station Observatory

## 鋸山の見どころ Highlights of Nokogiriyama



郵便物を  
投函できます  
You can send  
mail from here!




## 「日本寺」には 地獄のぞきなど、 見どころがいっぱい!

Lots to see at Nihon-ji Temple!

\*拝観料別途 \*Fee required



3 百尺観音  
Hyakushaku Kannon



4 地獄のぞき  
Jigoku Nozoki (View of Hell)

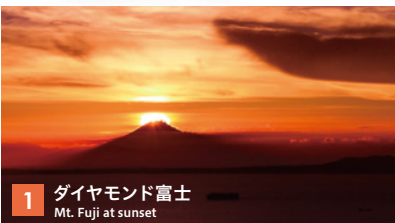


5 千五百羅漢  
Sengohyaku Rakan



6 石大仏  
Ishidaibutsu (The Big Stone Buddha)

## 鋸山回遊コースのご案内 Guide to Nokogiriyama Tour Course



1 鋸山山頂看板  
Nokogiriyama summit marker

1 ダイアモンド富士  
Mt. Fuji at sunset